





Planzeichenlegende

-  15.13. Grenze des räumlichen Geltungsbereiches (§ 9 Abs.7 BauGB)
-  BPlangrenze "Hohbosch-Brombach-Langacker-Satz" 2. Änderung und Teilaufhebung

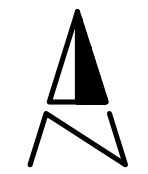


Abgrenzungsplan "Hinterfeldweg" Bühl - Kappelwindeck

STADT BÜHL
SBI - Stadtentwicklung - Bauen - Immobilien
Stadtplanung / GIS
Friedrichstraße 6
77815 Bühl
Tel: 07223/935-603

bearbeitet: Kw
gezeichnet: Je

Stand: 10.06.2020
weitergeführt: ...



M.: 1 : 500