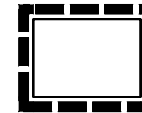
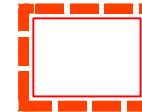


## Zeichenerklärung:


### 15. Sonstige Planzeichen



15.13. Grenze des geänderten räumlichen Geltungsbereiches des BPlans "Unterer Zielenweg"  
1. Änderung und Ergänzung vom 10.11.2020  
(§ 9 Abs.7 BauGB)



15.13. Grenze des räumlichen Geltungsbereiches des BPlan Vorentwurf "Unterer Zielenweg"  
1. Änderung und Ergänzung vom 30.01.2001  
(§ 9 Abs.7 BauGB)



15.13. Grenze des räumlichen Geltungsbereiches des BPlan "Unterer Zielenweg" inkraft 03.12.1975  
(§ 9 Abs.7 BauGB)



## Abgrenzungsplan 1. Änderung und Ergänzung "Unterer Zielenweg" Bühl - Eisental

**STADT BÜHL**  
SBI - Stadtentwicklung - Bauen - Immobilien  
Stadtplanung / GIS  
Friedrichstraße 6  
77815 Bühl  
Tel. 07223/935-603



bearbeitet: Ker  
gezeichnet: Je

Stand: 10.11.2020  
weitergeführt: ...

M.: 1 : 1.000