





INGRADA *BürgerGIS*

Kurzanleitung

	Hauptmenü Zugriff auf weitere Funktionen.
	Suche Suchbegriff eingeben.
	Auswahl aufheben Markierung eines Objekts aufheben.
	Übersicht Kartenausschnitt zurücksetzen.



Messen



Gewünschte Messfunktion auswählen



Entfernung messen

Startpunkt – weitere Segmente – Übernehmen.



Flächen messen

Startpunkt – weitere Eckpunkte – Übernehmen.



Radius abstecken

Mittelpunkt – Radius aufziehen – Übernehmen.



Übernehmen

Messung temporär übernehmen.



Abbrechen

Messung verwerfen.

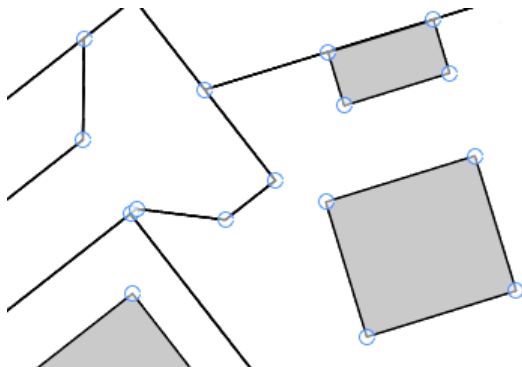


Rückgängig

Letzten Messpunkt löschen.



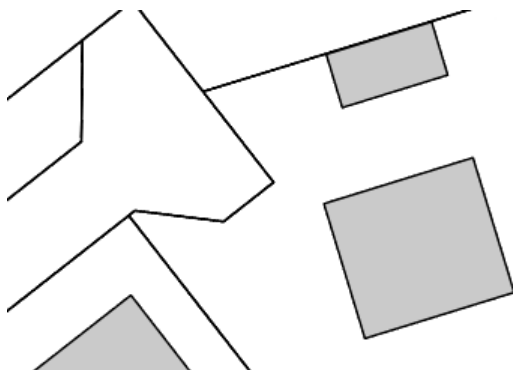
Punktfang aktiviert



Hinweis: Befinden sich zu viele Punkte im sichtbaren Kartenausschnitt, schaltet sich der Punktfang automatisch ab.



Punktfang deaktiviert





Bereich auswählen



Gewünschte Funktion auswählen

Innerhalb eines Radius

Mittelpunkt– Radius aufziehen – Übernehmen.



Innerhalb eines Radius

Mittelpunkt– Radius eintragen – Übernehmen.



Innerhalb eines Rechtecks

Linke obere Ecke – rechte untere Ecke – Übernehmen.



Innerhalb einer Fläche

Eckpunkt eines beliebigen Polygons bestimmen – Übernehmen.



Übernehmen

Auswahl übernehmen.



Abbrechen

Auswahl verwerfen.



GPS-Positionierung aktivieren

Aktuellen Standort anzeigen.



Teilen

Link mit aktueller Kartenposition erzeugen.

Link zum Teilen

<https://iwebgis.net/INGRADA/mobile/?lon=8.8194846139>

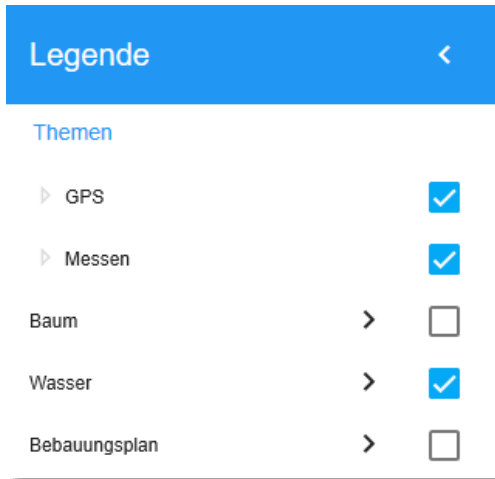
Link kopieren

Schließen



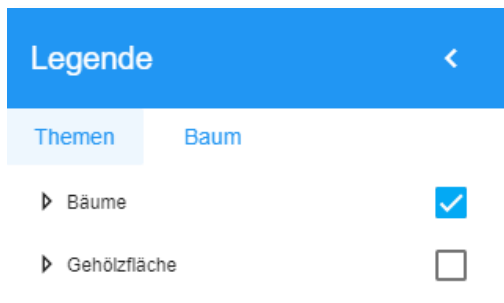
Legende

Einschalten bzw. Ausschalten von Layern.



Layergruppe

Layergruppe öffnen, um einzelne Layer zu schalten.







WMS-Dienste

- URL eintragen oder Dienst aus der Liste auswählen
- Karte auswählen
- Vorschau anzeigen ⓘ
- Dienst laden

WMS-Dienste

URL des WMS-Dienstes

 <http://geodienste-umwelt.hesser> 

Biosphaerenreservat


Nationalpark

Landschaftsschutzgebiete

Naturschutzgebiete

Fauna-Flora-Habitate ⓘ

Fauna-Flora-Habitate ▾



: Landesamt für Naturschutz, Umwelt und Geologie

FFH-Gebiete in Hessen: Gebiete die für das Schutzgebietssystem 'Natura 2000'

Kartenmaterial:

© OpenStreetMap und Mitwirkende (www.openstreetmap.org)

CC-BY-SA (www.opendatacommons.org,

www.creativecommons.org)